



АДМИНИСТРАЦИЯ ГОРОДА ПЕРМИ
ДЕПАРТАМЕНТ ЗЕМЕЛЬНЫХ ОТНОШЕНИЙ

Сибирская ул., д. 15, Пермь, 614000, тел. (342) 212-46-78, факс 212-41-51
e-mail: dzo@gorodperm.ru, http://www.gorodperm.ru

РАЗРЕШЕНИЕ
на размещение объекта
№ 2101-44-РЗ от 10 ИЮН 2022

Департамент земельных отношений Администрации города Перми в соответствии с пунктом 3 ст. 39.36 Земельного кодекса Российской Федерации, Положением о порядке и условиях размещения объектов на землях или земельных участках, находящихся в государственной или муниципальной собственности, на территории Пермского края без предоставления земельных участков и установления сервитутов, публичного сервитута, утвержденным Постановлением Правительства Пермского края от 22 июля 2015 г. № 478-п, заявлением от 02 июня 2022 г. № 21-01-06-4852

разрешает АО «Газпром газораспределение Пермь» (ИНН 5902183841, ОГРН 1025900512670, место нахождения: 614000, Пермский край, г. Пермь, ул. Петропавловская, 43)

размещение объекта: газопровод давлением до 1,2 Мпа, для размещения которого не требуется разрешения на строительство, к жилому дому по адресу: Пермский край, г. Пермь, Орджоникидзевский район, мкр. Нижнемостовая, з/у 47д

на землях: государственная собственность на которые не разграничена

местоположение: Пермский край, г. Пермь, Орджоникидзевский район, мкр. Нижнемостовая

разрешение выдано на срок: 11 месяцев.

Дополнительные условия размещения:

способ размещения объекта: подземный.

Территория, согласно схеме, расположена в зонах с особыми условиями использования территорий: охранная зона объектов электросетевого хозяйства, приаэродромная территория аэродрома аэропорта Большое Савино.

АО «Газпром газораспределение Пермь»:

1. Соблюдать Правила охраны электрических сетей, установленные постановлением Правительства Российской Федерации от 24 февраля 2009 г. № 160 «О порядке установления охранных зон объектов электросетевого хозяйства и особых условий использования земельных участков, расположенных в границах таких зон»;

2. Соблюдать Правила использования воздушного пространства, установленные постановлением Правительства Российской Федерации от 11 марта 2010 г. № 138 «Об утверждении Федеральных правил использования воздушного пространства Российской Федерации»;

3. В соответствии с пунктом 7(2) Положения о порядке и условиях

размещения объектов на землях или земельных участках, находящихся в государственной или муниципальной собственности, на территории Пермского края без предоставления земельных участков и установления сервитутов, публичного сервитута, утвержденного Постановлением Правительства Пермского края от 22 июля 2015 г. № 478-п, представить в департамент земельных отношений администрации города Перми в течение 1 месяца с момента размещения объектов материалы контрольной геодезической съемки размещенных объектов на бумажном и электронном носителях на безвозмездной основе.

В соответствии со статьей 20¹ Закона Пермского края от 14 сентября 2011 г. № 805-ПК «О градостроительной деятельности в Пермском крае» АО «Газпром газораспределение Пермь»:

Не позднее чем за 10 рабочих дней до начала строительства и (или) реконструкции безвозмездно передает в департамент градостроительства и архитектуры администрации города Перми один экземпляр копий разделов проектной документации, предусмотренных пунктом 1 части 12 статьи 48 Градостроительного кодекса Российской Федерации;

В течение 10 рабочих дней после окончания работ по строительству, реконструкции безвозмездно передать в департамент градостроительства и архитектуры администрации города Перми схему, отображающую расположение объекта и сетей инженерно-технического обеспечения, подписанную застройщиком (техническим заказчиком), с приложением текстового и графического описания местоположения границ охранной и санитарно-защитной зоны, перечень координат характерных точек границ такой зоны.

Приложение: схема предполагаемых к использованию земель или части земельного участка (на 1 л. в 1 экз.).

И. о. начальника отдела предоставления
земельных участков по работе
с юридическими лицами



Н.Н.Борцова

Схема предполагаемых к использованию земель или части земельного участка

Объект: Газопровод давлением до 1.2 Мпа. для размещения которого не требуется разрешения на строительство к жилому дому по адресу: Пермский край, г.о. Пермский, г Пермь, мкр Нижнемостовая, з/у 47д;

Местоположение: Российская Федерация, Пермский край, г.о. Пермский, г Пермь, мкр Нижнемостовая;

Площадь земель или части земельного участка: 8 м²;

Категория земель: земли населенных пунктов;

Вид разрешенного использования: -

Система координат МСК59

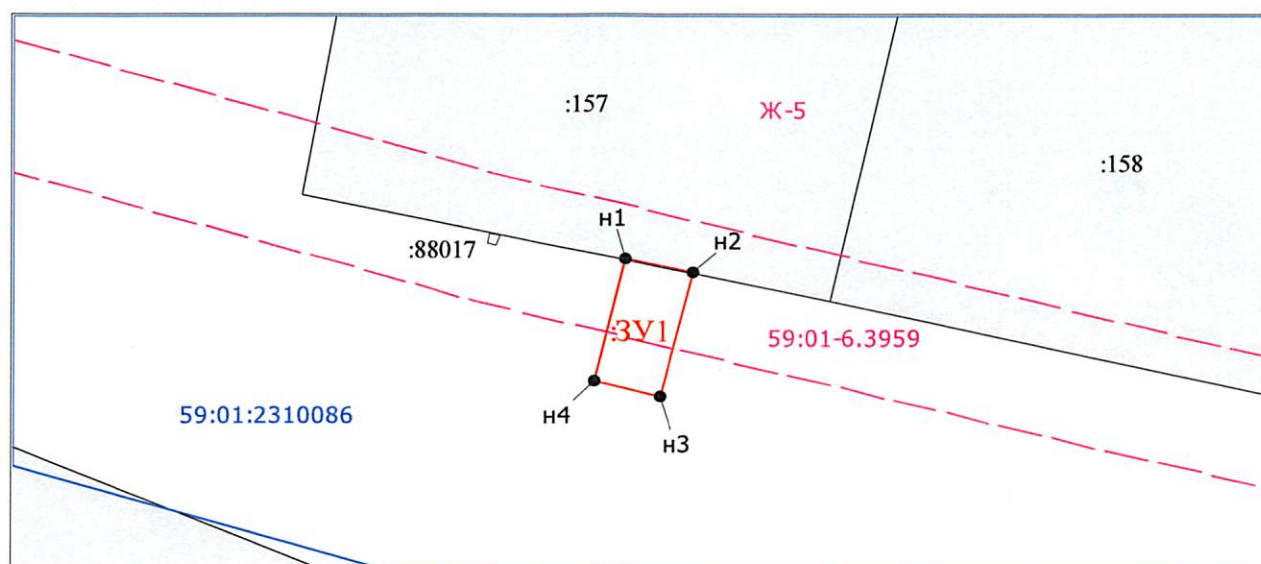
Каталог координат, м

№ точки границ	X	Y
н1	530761,45	2231726,06
н2	530761,02	2231728,01
н3	530757,15	2231727,03
н4	530757,65	2231725,08
н1	530761,45	2231726,06

Описание границ смежных землепользователей:












Граница н2-н1- земли общего пользования;

Граница н1-н2 - земельный участок 59:01:2310086:157.



Масштаб 1:200

Условные обозначения:

- | | |
|---|---|
|  | Граница охранных и территориальных зон |
|  | Существующая часть границы, сведения о которой достаточны для определения её местоположения |
|  | Характерная точка границы, сведения о которой позволяют однозначно определить ее положение на местности |
|  | Кадастровый номер земельного участка |
|  | Граница кадастрового деления |
|  | Номер кадастрового квартала по сведениям ГКН |
|  | Обозначение характерной точки границ |
|  | Граница образуемого земельного участка |
|  | Обозначение образуемого земельного участка |
|  | Обозначение территориальной зоны |
|  | Обозначение охранной зоны |

Заявитель: АО "Газпром газораспределение Пермь" по доверенности А.К. Порубов
(подпись, расшифровка подписи)
МП (для юридических лиц и индивидуальных предпринимателей)

МП (для юридических лиц и индивидуальных предпринимателей)